



Tananger Båtforening

Sola Kommune

Postboks 99
4097 SOLA

VEDR. KOMMUNEPLAN 2007 TIL 2018 – OFFENTLIG ETTERSYN / HØRING

Kommentar fra Tananger Båtforening

Innledning

Tananger havn, er siste havn for lystbåter, før de skal passere Jærens rev på vei til Egersund. Havnen er mye benyttet av lystbåter fra alle verdens kanter. På sommerstid, kan det ligge opptil 45 gjeste båter med størrelse på 30 til 60 fot. Flest båter blir liggende i havnen, når det er stygt vær med mye vind.

Tananger brygge (nybygget i Tananger havn) har blitt oppført med store og gode brygger. På alle bryggene er det hengt opp skilt med PRIVAT. Forbudt å legge til.

I områdene som er avmerket med SH (Småbåthavn Tananger) er det kun tre disponible plasser, med mulighet til å legge 3 båter utenpå, totalt 6 båtplasser.

I havnen der fiskebåtene ligger, er det ingen ledige båtplasser.

Hvorfor gikk det bra med båtplasser for gjester sommer 2006?

I sommer som var, ble også kaianlegget til Danielsen benyttet for lystbåter. Ved en utbebyggelse eventuelt fremleie, vil disse disponible båtplasser også forsvinne. I tillegg fikk gjester benytte alle plasser som var tilgjengelig i Tananger Båtforenings bryggeanlegg.

I kommuneplanen er det viktig at man tar hensyn til alle de besøkende gjestebåter som kommer og da spesielt på sommerstid (juni, juli og August). Behovet for båtplasser til denne målgruppe, vil øke i fremtiden.

I indre havneområdet, der bussgarasjene og Danielsen bygget ligger, ber vi innstendig at kommunen legger kraftige føringer for utbyggere. Byggene bør ikke være høyere enn tre etasjer, moderat tomteutnyttelse og at den maritime profil går igjen som en rød tråd.


Kommunen har lagt forholdene til rette for industriutbygging i Risavika, med mye støy og visuelt mindre pent, så bør de gjøre det ytterste for å beholde Tananger havn idyll og sjarme.


Det er blitt oss fortalt at kommunen trenger penger, derfor selges tomten til høystbydende uten å ivareta innbyggerne i Tananger sine ønsker om utforming. Disse pengene kan man hente ut av industrien som holder på å etablere seg i Tananger. Det er ikke riktig å selge "indrefiletten" i Tananger. Kommunen frigrir samtidig en av de mest sentrale tomtene som kan være med på videreutvikling av Tanangers fremtid.


Konklusjon


- Arbeid med at det blir stilt flere båtplasser til veie med tanke på besøkende.
- Arbeid aktivt med utbyggingen i Indre havn, slik at Tanangers sjarm og maritime miljø blir ivaretatt.

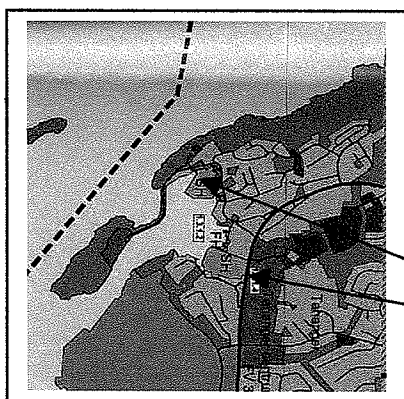
Tananger Båtforening
19.09.2006


Einar Vaardal-lunde
Formann


Karl Atle Roth
Havnesjef


Øyvind Tungeland
Styremedlem


Øystein Eriksen
Styremedlem



Områdene det gjelder



Tananger Båtforening
Postboks 207

4098 TANANGER

Vår dato
24.04.2006
Saksbehandler
Einar Kr. Fjermestad tlf. 51 65 33 19

Vår ref.
Saksnr.: 04/1651-180
Deres ref.

Arkivkode
140

FORELØPIG SVAR - KOMMUNEPLAN 2007 TIL 2018

Vi viser til vårt brev datert 08.02.06 vedrørende søknad om tillatelse til tiltak. I siste avsnitt fremgår det at søknaden også blir tatt med som innspill i rullering av kommuneplan 2007-2018.

Revisjon av kommuneplan er en tidkrevende prosess, og vi ønsker med dette å gi en melding om status så langt.

Kommunestyret behandlet i møte 30.03.06, sak 22/06, alle henvendelser/innspill vedrørende arealspørsmål for å beslutte hva som skal tas med i kommuneplanens høringsdokumenter. Angående ovenstående kom kommunestyret frem til følgende beslutning:

1.2.5.3. Forslag, datert 06.02.06, fra Tananger Båtforening, om utvidelse av båthavn vises ikke konkret i arealkartet. Båthavnen markeres med symbol, jf punkt 1.3.1.2.

Pkt 1.3.1.2 har slik ordlyd:

1.3.1.2. Eksisterende småbåthavner markeres i arealkartet. Nye småbåthavner vises med symbol, på nordsiden av utbyggingsområdet Jåsund og ved Hestholmen.


Kommunestyret skal fatte særskilt vedtak om å legge kommuneplanen ut til offentlig høring, og vi arbeider mot at det kan skje i løpet av sommeren/tidlig høst. Dette vil bli kunngjort i avisene og på kommunens internettsider. Høringsutkastet blir sendt båtforeningen til uttalelse.

Når høringsperioden er over skal alle uttalelser gjennomgås og behandles av kommunestyret. Det arbeides mot at kommunestyret kan gjøre endelig vedtak vedrørende kommuneplanen omkring årsskiftet.

Saksutredning/protokoller kan finnes på Sola kommunes internettsider: www.sola.kommune.no, men dersom det er ytterligere spørsmål kan disse rettes slik:

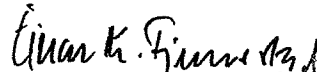
-
- Konkrete arealspørsmål: Plan- og bygningsjef Ingrid Nordbø, tlf 51653407, epost: ingrid.nordbo@sola.kommune.no
 - Generelle planspørsmål: Spesialrådgiver Einar Kr. Fjermestad, tlf 51653319, epost: einar.fjermestad@sola.kommune.no

Med hilsen



Gunvar Sværen

Kommunalsjef kultur og samfunnsutvikling



Einar Kr. Fjermestad
spesialrådgiver